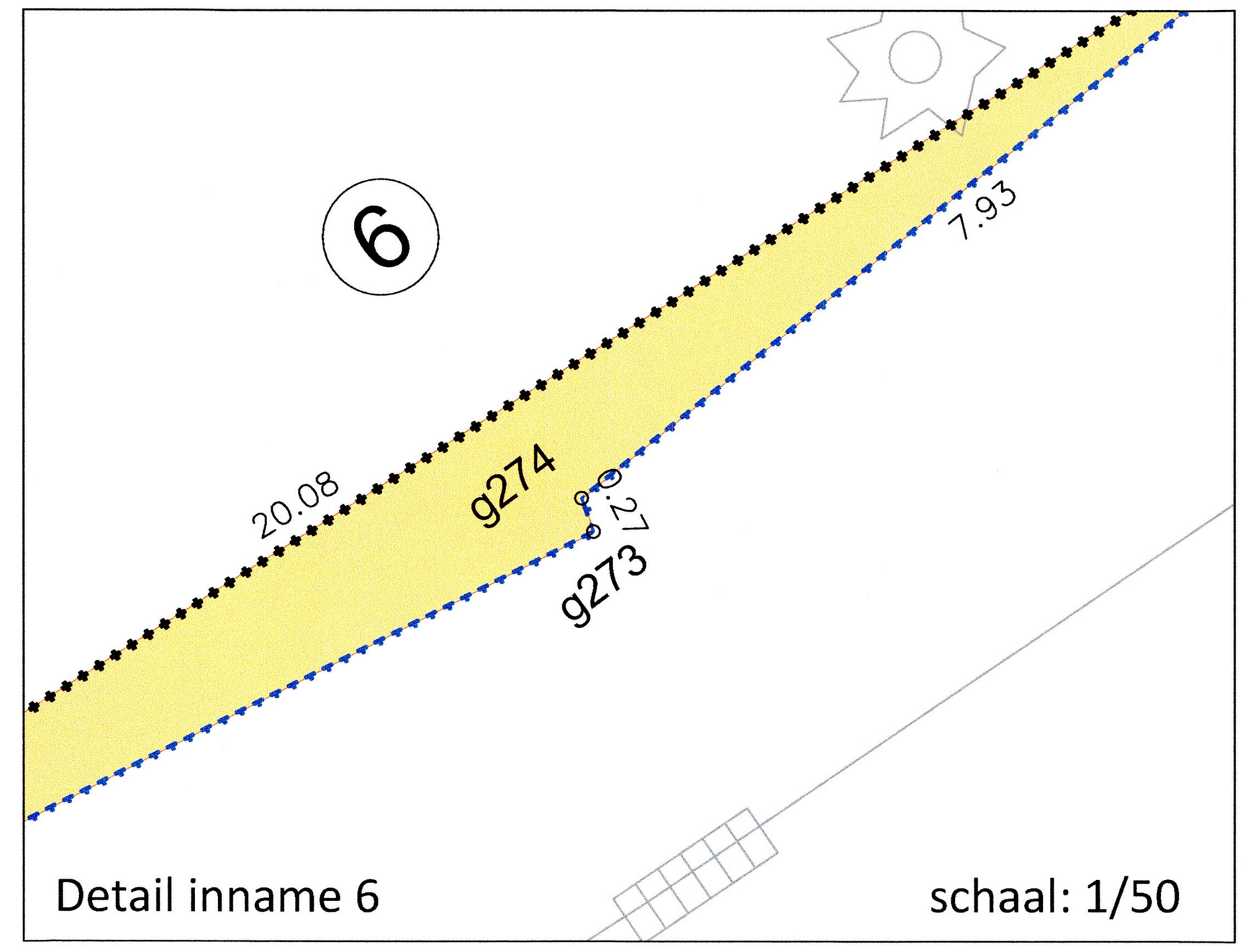

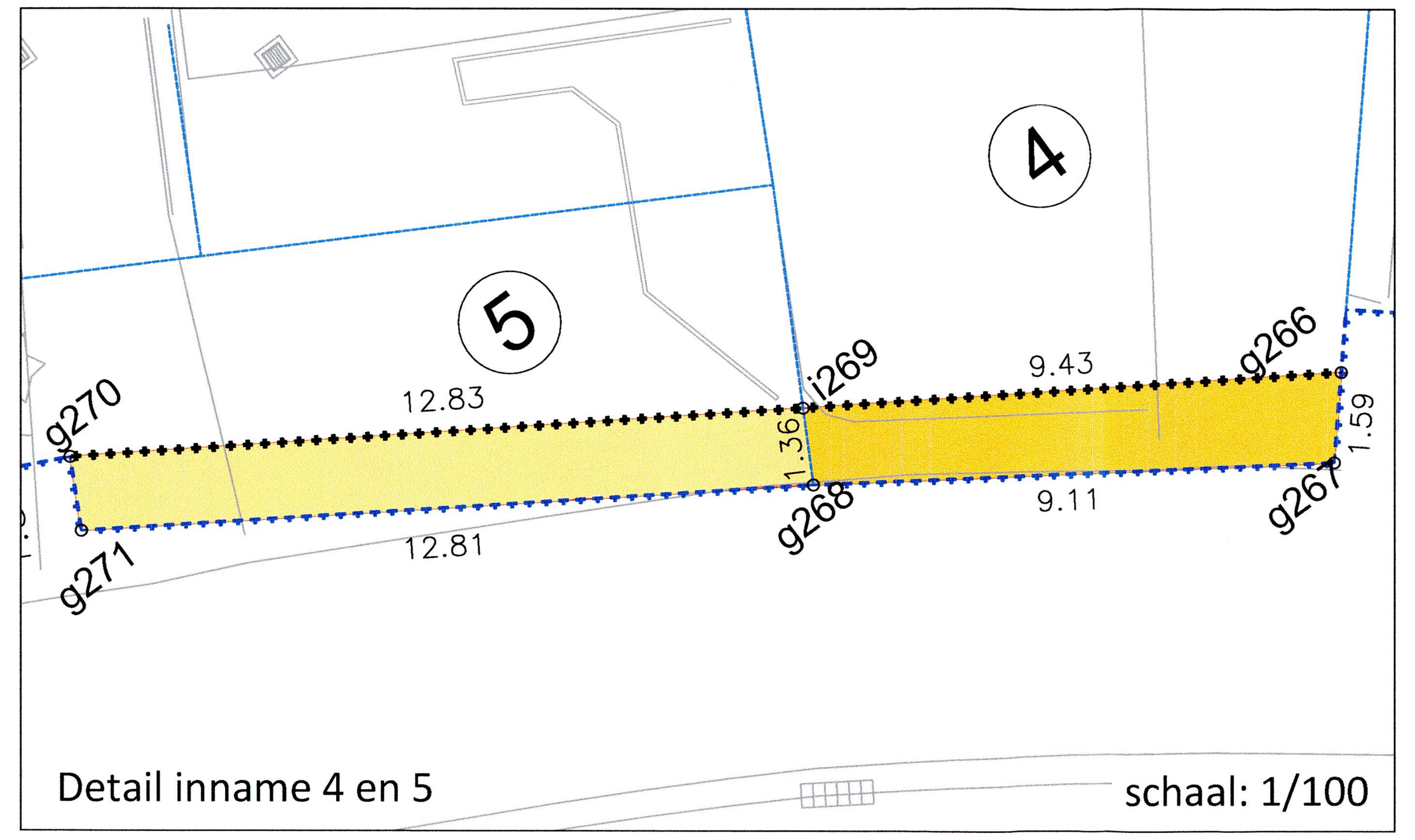

Innemingstabel

	Kadastrale gegevens					Eigenaar				Houder zakelijk recht							
Nr inneming	Gemeente	Afdeling	Sectie	Nummer	Capakey Precad	naam	straat	postcode	gemeente	naam	straat	postcode	gemeente	Aard perceel	Totale oppervlakte (m²)	Oppervlakte inneming (m²)	Onteigeningsinstantie
1	Gent	27	C	0529/00W002	44017C0529/00H004	[redacted]								Huis	137	81	Vlaams Gewest - Agentschap Wegen en Verkeer
2	Gent	27	C	0529/00Z003	44017C0529/00K004	[redacted]								Huis	940	95	Vlaams Gewest - Agentschap Wegen en Verkeer
3	Valt weg					[redacted]											
4	Gent	27	C	0536/00G000	44017C0536/00N000	[redacted]								Huis	563	14	Vlaams Gewest - Agentschap Wegen en Verkeer
5	Gent	27	C	0536/00L000	44017C0536/00P000	[redacted]								Grond	233	17	Vlaams Gewest - Agentschap Wegen en Verkeer
6	Gent	27	C	0541/00Y000	44017C0541/00K002	[redacted]								Huis	1133	11	Vlaams Gewest - Agentschap Wegen en Verkeer
7	Gent	27	C	0582/00P002	44017C0582/00S002	[redacted]								Grond	3143	953	Vlaams Gewest - Agentschap Wegen en Verkeer

VERTROUWELIJK
Eigenaarsgegevens

Eigenaarsgegevens zijn om privacyredenen onleesbaar gemaakt

Bronvermelding

Nr. Inneming	Grenslijn	Bron
1	g261,i262 g260, g263 i262, g263 g260, g261	nieuw ontworpen grenslijn onteigeningsplan B/3488 1976 + opmeting bestaande toestand landmeterplan: 44017-959 Gratien Dekeyser 07/04/1999 Atlas der buurtwegen + opmeting bestaande toestand
2	i262, g265 i262, g263, g264, g265	nieuw ontworpen grenslijn landmeterplan: 44017-959 Gratien Dekeyser 07/04/1999
3	i497,i498 g495, g496	nieuw ontworpen grenslijn verwezenlijking rooilijn volgens akte 196/1970
4	g266, i269 g268, i269 g266, g267, g268	nieuw ontworpen grenslijn landmeterplan: 44017-956 Denis De Cloet 10/03/1976 landmeterplan 44017-1193 L Kreps 26/12/1989 landmeterplan: 44017-956 Denis De Cloet 10/03/1976
5	i269,g270 i269, g268, g271, g270	nieuw ontworpen grenslijn landmeterplan: 44017-956 Denis De Cloet 10/03/1976
6	g272, g275 g272, g273, g274, g275	nieuw ontworpen grenslijn bestaande toestand + verwezenlijking rooilijn volgens akte 473/1957
7	g479, i480, i481, i482, i483, i484, i485, i486 g472, g473, g474, g475, g476, g477, g478, g479	nieuw ontworpen grenslijn PV van opmeting Henri Lesaffre 25/09/2008 44017-1580 PV van opmeting Henri Lesaffre 5/09/2009 PV van opmeting Henri Lesaffre 10/03/2010 44017-10074 PV van opmeting Henri Lesaffre 24/02/1994 44017-1190

Coordinatenlijst

PUNT	X	Y	BESCHRIJVING
g260	99872.04	193860.75	niet gematerialiseerd
g261	99874.90	193863.34	niet gematerialiseerd
i262	99859.16	193878.50	punt op afsluiting
g263	99856.65	193875.63	punt op afsluiting
g264	99841.32	193888.98	punt op afsluiting
g265	99840.85	193895.73	punt op afsluiting
g266	99635.08	194068.57	niet gematerialiseerd
g267	99634.04	194067.36	niet gematerialiseerd
g268	99626.48	194072.46	niet gematerialiseerd
i269	99627.14	194073.65	niet gematerialiseerd
g270	99616.33	194080.57	niet gematerialiseerd
g271	99615.72	194079.41	niet gematerialiseerd
g272	99505.06	194101.57	punt op muur
g273	99497.13	194101.22	punt op muur
g274	99497.05	194100.96	niet gematerialiseerd
g275	99485.03	194102.98	punt op afsluiting
g472	99557.87	194093.07	niet gematerialiseerd
g473	99550.21	194094.55	niet gematerialiseerd
g474	99538.64	194094.23	niet gematerialiseerd
g475	99513.67	194092.29	niet gematerialiseerd
g476	99497.53	194091.87	niet gematerialiseerd
g477	99474.82	194090.90	niet gematerialiseerd
g478	99463.76	194090.61	niet gematerialiseerd
g479	99439.99	194090.63	niet gematerialiseerd
i480	99449.12	194089.74	niet gematerialiseerd
i481	99459.75	194089.02	niet gematerialiseerd
i482	99465.03	194087.90	niet gematerialiseerd
i483	99469.89	194086.92	niet gematerialiseerd
i484	99480.66	194084.10	niet gematerialiseerd
i485	99496.51	194082.27	niet gematerialiseerd
i486	99535.56	194076.81	niet gematerialiseerd

Gebouw
Begrenzing materiaalverharding
Boordsteen
Fietspad
Inrit domein
Kamlijn as weg
Kantstrook
Parking
Rail
Rand overharde weg
Rand rijweg
Talud onverhard bovenkant
Talud onverhard kruin
Talud onverhard onderkant
Talud verhard bovenkant
Talud verhard onderkant
Verkeersdrempel
Voetpad
Watergang as
Watergang onverhard onderkant
Watergang onverhard talud
Watergang verhard onderkant
Watergang verhard talud
Watergreppel
Stootband biggetjes
Stootband new jersey
Stootband varkensrug
Stootband verhoogde boordsteen
Stootband verscheidene
Afsluiting: gesloten
Afsluiting: open
Afsluiting: scharnierpunt
Afsluiting: weide
Bouwsel niet duurzaam
Rand constructie
Dorpel deur
Dorpel garage
Kopmuur
Muur
Cultuurgrens

Beplanting (rand)
Kleine boom
Bos (rand)
Haag
Loofboom
Naaldboom
Portiek
Hm Signalisatie: Hectometerpaal
Km Signalisatie: Kilometerpaal
Brandstofpomp
Deksel waterafvoer
Mast nutsmaatschappij
Paal elektriciteit trein tram bus
Paal nutsmaatschappij
Paal openbare verlichting
Praatpaal
Pijpleiding
Rooster
Straatkolk
Telefooncel
Vlaggenmast
Windturbine
Zitbank
1 Nummer inneming
362k Kadasternummer
Grens inneming
Grens openbaar domein
Perceelsgrens
Grens gewestplan
In te nemen perceel
i20 Innemingspunt + puntnummer
g15 Grenspunt + puntnummer

Situatieplan

Schaal 1/20000

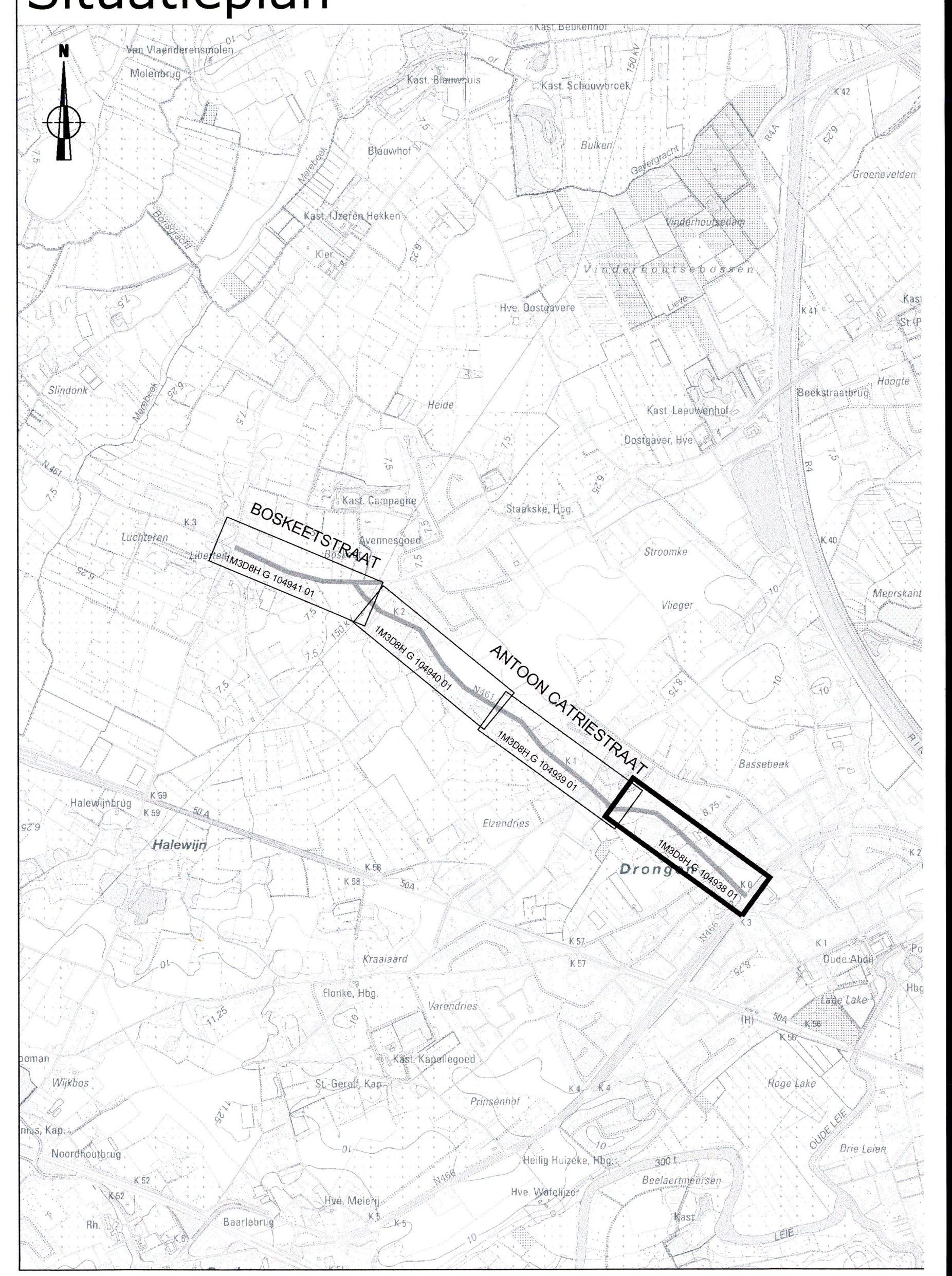

VLAAMSE OVERHEID
AGENTSCHAP WEGEN EN VERKEER
Wegen en Verkeer Oost-Vlaanderen
Virginie Lovelinggebouw
Koningin Maria Hendrikaplein 70, bus 81, 9000 Gent
Tel. 09 276 26 00
e-mail: wegen.oostvlaanderen@mow.vlaanderen.be

Vlaanderen is wegen en verkeer

Studiebureau: teccon TRACTEBEL ENGIE

Opgemaakt door: Stijn Van Maelsaeke

Landmeter-expert, voor Teccon bvba beëdigd door de Rechtbank van Eerste Aanleg van Gent LAN051169

Projectnummer: -
Dossiernummer: X40/N461/6
Ref. patrimonium: -

Pdf: 1M3D8H G 104938 01.pdf
Cad: 1M3D8H G 104938 01.zip

Nagezien door de verantwoordelijke ingenieur,
ir. Bart CROMBEZ

Voorgesteld door de dir. investeringen,
Gorik DE KOKER

Dossiergegevens externen: 2020.26004

Nummer van het plan
1M3D8H G 104938 01
entiteitscode prefix volgnummer fase index

Datum opmaak: 27/11/201

Gezien om gevoegd te worden bij het voorlopig Onteigeningsbesluit van:
Vlaams minister van Mobiliteit en Openbare Werken
Brussel,
Lydia PEETERS

Aangebrachte wijzigingen

Ind.	Aard	Datum
1	Actualiseren	20.04.20

Gezien om gevoegd te worden bij het definitief Onteigeningsbesluit van:
Vlaams minister van Mobiliteit en Openbare Werken,
Brussel,
Lydia PEETERS

GEWESTWEG N461
Gent

Antoon Catriestraat - Boskeetstraat

DEEL 1

ONTEIGENINGSPLAN

Afmetingen plan	Schaal	Kilometerpunten	Referentienummer AAPD
1.68 x 0.59 = 1.00m²	1/500	van 0.00 tot 0.66	44017-10584